



ACTA sesión nº16 del Consejo Académico del Máster en "Geomática, Teledetección y Modelos Espaciales Aplicados a la Gestión Forestal"


En Córdoba, a 5 de abril de 2018, reunida la comisión académica del máster en "Geomática, Teledetección y Modelos Espaciales Aplicados a la Gestión Forestal" compuesta por D. Rafael María Navarro Cerrillo, D. Francisco Javier Mesas Carrascosa, D. Rafael Villar Montero, D. José Luis Quero Pérez, D. Guillermo Palacios Rodríguez y D. Carlos Rodríguez Vallejo

Para acordar que dentro del Plan formativo del Máster se puedan convalidar las prácticas curriculares del itinerario profesional del Máster y de la titulación de doble Máster por las prácticas realizadas a través del programa PRAEMS (programa de prácticas académicas extracurriculares cofinanciado por la Junta de Andalucía para el fomento y la mejora de las prácticas en empresas de los/as estudiantes universitarios) siempre que se cumpla un mínimo de duración de 100 h de prácticas que desarrollen tareas afines a las asignaturas impartidas, se obtenga un informe favorable por parte de la empresa y se elabore un informe de prácticas que será evaluado por un profesor docente del Máster.


ACUERDAN

Que se acepta convalidar las prácticas curriculares del Máster y Doble Máster con las prácticas PRAEMS realizadas por el alumno siempre que en la práctica desarrollen tareas afines a las asignaturas impartidas y a los objetivos formativos perseguidos por este máster.

Y para que así conste, firmamos la presente acta en Córdoba, a 5 de abril de 2018



Prof. Dr. Francisco Javier Mesas Carrascosa


Prof. Dr. Rafael María Navarro Cerrillo


Prof. Dr. Rafael Villar Montero


Prof. Dr. José Luis Quero Pérez


Dr. Guillermo Palacios Rodríguez


D. Carlos Rodríguez Vallejo