03
AGOSTO 2013

boletín bioDehesa

Ecosistemas de dehesa: Desarrollo de políticas y herramientas para la gestión y conservación de la biodiversidad LIFE11 BIO/ES/000726

ISSN 2255-5501

SUMARIO

- I Jornadas del Programa de Asesoramiento y Formación
- Presentación del borrador del Plan Director de la Dehesa
- Modelo de Plan de Gestión Integral para Dehesas
- Presentación del Manual para la Gestión Sostenible de las Dehesas Andaluzas
- Informe inicial del proyecto life+ biodehesa
- Constitución del grupo de trabajo de decaimiento de quercus en dehesas
- I Encontro Ibérico sobre o Declínio do Montado
- Conoce tus dehesas
- Dehesas por el mundo
- La dehesa en la cultura
- I+D+i
- La dehesa multiusos
- ¿Quién vive ahí?
- En otras palabras
- Los artífices de la dehesa

Consejería de Agricultura, Pesca y Medio Ambiente.
Av. Manuel Siurot, 50. 41071, Sevilla.
www.juntadeandalucia.es/medioambiente/
www.biodehesa.es

Cita literaria

Todo lo que no se transmite a conciencia se pierde en el paso de una generación a otra. Lo que existió durante siglos desaparece en el curso de unos pocos años.

Todo lo que era sólido, 2013 (Antonio Muñoz Molina)

I Jornadas del Programa de Asesoramiento y Formación

Durante los días 3 y 4 de julio de 2013 han tenido lugar en el Centro IFAPA de Hinojosa del Duque (Córdoba) las I Jornadas Formativas destinadas a los técnicos del equipo de asesoramiento y del equipo de evaluación y seguimiento. Se trata de las primeras de las tres previstas para el año 2013 dentro del Programa de Asesoramiento y Formación (acción E2).

A las Jornadas, organizadas y dirigidas por el IFAPA y que fueron presentadas por su presidente, Víctor Ortiz, asistieron técnicos del Life+ bioDehesa de todos los socios beneficiarios del proyecto, que dedicaron esos dos días a formarse en técnicas de comunicación y transferencia de conocimientos.

El Programa de Asesoramiento y Formación pretende poner en valor y difundir los conocimientos acumulados durante años en el estudio de sistemas adehesados y la difusión de los resultados alcanzados en las actuaciones experimentales que se lleven a cabo en la Red de Dehesas Demostrativas.

El desarrollo del Programa consta de dos fases. La primera, de formación de formadores y creación de un servicio de asistencia técnica a la dehesa, es la que ha sido puesta en marcha mediante la celebración de estas primeras jornadas formativas y está dirigida a dotar a los técnicos participantes en el Life de herramientas y metodologías para abordar el Programa de Asesoramiento.

JUNTA DE ANDALUCIA
CONSEJERÍA DE AGRICULTURA, PESCA Y MEDIO AMBIENTE

La segunda fase será de asesoramiento directo a propietarios y gestores, mediante la que se pretende mejorar la cualificación profesional de los técnicos, operarios y propietarios de dehesas en los ámbitos relacionados con su gestión y conservación. Las actuaciones de formación y transferencia serán impartidas por el personal formado durante la primera fase del Programa.

Este Programa constituye uno de los núcleos del proyecto Life+ bioDehesa, ya que permitirá avanzar en el diseño de un modelo de servicio de asistencia técnica que difunda entre los técnicos y propietarios vinculados a la gestión de la dehesa las principales herramientas desarrolladas en el proyecto para su aprovechamiento y conservación.

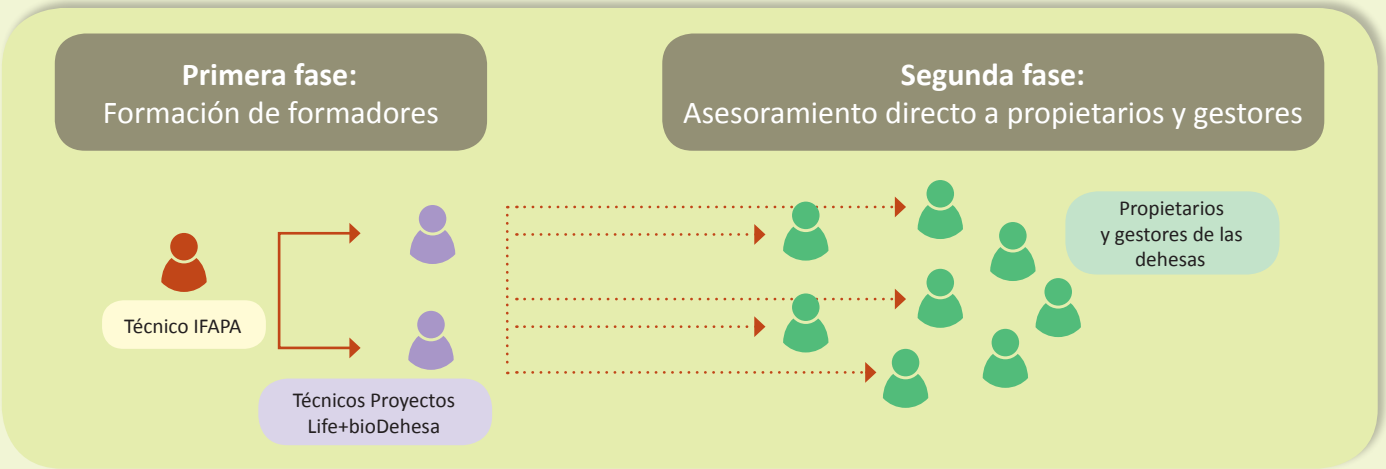

Presentación del borrador del Plan Director de la Dehesa

La Ley 7/2010, de 14 de julio, para la dehesa, tiene como objeto favorecer la conservación de las dehesas andaluzas, preservando, desarrollando y revalorizando su riqueza económica, biológica, ambiental, social y cultural, y promoviendo que se gestionen de una manera integral y sostenible. Su artículo 5 establece que el Plan Director de la Dehesa de Andalucía será el instrumento de planificación general, teniendo una vigencia de veinte años y revisándose, como mínimo, quinquenalmente.

En este contexto, se presentó el pasado día 23 de julio el borrador del Plan Director de la Dehesa a representantes del sector con el fin de que puedan realizar aportaciones y observaciones al mismo antes del 15 de septiembre. Entre los asistentes figuraban miembros de las organizaciones agrarias (ASAJA, COAG, FAECA y UPA), la asociación Valor Ecológico, entidades ganaderas, forestales y cinegéticas, así como expertos de las universidades de Huelva, Córdoba, Sevilla y del CSIC.

Más información ▸
La Junta presenta el Plan Director de la Dehesa23/07/2013
Ley para la Dehesa

Actualmente la Consejería de Agricultura, Pesca y Medio Ambiente trabaja en la elaboración de un subprograma temático para la dehesa en el marco del nuevo Programa de Desarrollo Rural de Andalucía 2014-2020, que contendrá medidas de apoyo específicas para el sector durante dicho período, lo que permitirá desarrollar los objetivos del Plan Director.

El proyecto Life+ bioDehesa contribuye significativamente a la puesta en marcha de medidas de desarrollo de la ley, que constituye una de las políticas más importantes de la Consejería por su importancia territorial y medioambiental, con más de un millón de hectáreas de dehesa en Andalucía.

Modelo de Plan de Gestión Integral para Dehesas

Según la ley para la Dehesa, *el Plan de Gestión Integral es el documento que refleja la ordenación de la explotación de dehesa bajo una perspectiva global, teniendo en cuenta su organización productiva, incluyendo la producción ganadera o cinegética mediante el aprovechamiento de pastos y arboledas, la producción agrícola y forestal y la biodiversidad presente en la misma, así como otros usos de la dehesa.*

Estos planes contribuirán a una gestión global y racional de las dehesas, de manera que el aprovechamiento económico sea compatible con la conservación de sus recursos naturales.

Los Planes de Gestión Integral (PGI) tienen como una de sus principales metas facilitar la relación de los propietarios de dehesa con la Junta de Andalucía, ya que su elaboración y tramitación está basada en el principio de simplificación administrativa.

La vigencia de estos planes integrales será de diez años desde su aprobación e implicará la autorización de todos los aprovechamientos y trabajos forestales, agrícolas y ganaderos que tengan lugar en la dehesa conforme al citado Plan.

Una vez planteados los objetivos de los PGI, a raíz de la elaboración de la ley para la dehesa, se establececió un equipo de trabajo de carácter multidisciplinar para desarrollar el modelo de PGI. El proyecto Life+ bioDehesa ha retomado estos trabajos que se enmarcan dentro de la acción A4. Para obtener este modelo se han realizado diversas reuniones y se han mantenido numerosos contactos con el objetivo de integrar los distintos criterios de gestión y las distintas prioridades en las actuaciones o mejoras.

Como resultado de los trabajos planteados, se ha obtenido el citado modelo de PGI que se aplicará de manera experimental en cada una de las explotaciones que conforman la Red de Dehesas Demostrativas, de modo que, fruto de este conocimiento práctico, podrán incorporarse al documento aquellas modificaciones que se estimen convenientes antes de su aprobación normativa definitiva.

Presentación del Manual para la Gestión Sostenible de las Dehesas Andaluzas durante el VI Congreso Forestal Español

Durante el VI Congreso Forestal Español celebrado en Vitoria el pasado mes de junio se presentó el "Manual para la Gestión Sostenible de las Dehesas Andaluzas", editado por el Foro para la defensa y conservación de la dehesa (Encinal) y la Universidad de Huelva. La presentación corrió a cargo de los profesores Reyes Alejano y Juan M. Domingo, dos de los coordinadores de esta publicación que ha sido una de las fuentes de información de referencia utilizadas para el desarrollo del modelo del Plan de Gestión Integral puesto en marcha desde el proyecto Life+ bioDehesa.

Másinformación ▸ Más información ▸

Entrega del informe inicial del proyecto Life+ bioDehesa

Las disposiciones comunes por las que se rige el proyecto Life+ bioDehesa establecen en su artículo 12.1: *"El beneficiario coordinador deberá tener al corriente a la Comisión de la evolución y los logros del proyecto LIFE+ mediante la entrega de los siguientes informes: un informe inicial, que se entregará en un plazo de nueve meses a partir del inicio del proyecto…".*

Atendiendo a estas disposiciones, el 28 de junio de 2013 se remitió el citado Informe a la Dirección General de Medio Ambiente de la Comisión Europea en el que se recogen entre otros aspectos, para cada acción, cuál es su desarrollo, qué problemas se han encontrado durante su ejecución, su valoración y los progresos alcanzados y previstos.

Constitución del grupo de trabajo de decaimiento de *Quercus* en dehesas

Para dar respuesta a las acciones A6 y A7 del proyecto, consistentes en el desarrollo de diversos protocolos de detección, diagnóstico y prevención del decaimiento de *Quercus* en dehesas, se ha constituido el siguiente grupo de trabajo:

GRUPO DE TRABAJO DE DECAIMIENTO DE *Quercus* EN DEHESAS

CONSEJERÍA DE AGRICULTURA, PESCA Y MEDIO AMBIENTE
- Servicio de Gestión Forestal Sostenible
- Servicio de Restauración Forestal
- Servicio de Sanidad Vegetal

TÉCNICOS PROYECTOS Life bioDehesa

UNIVERSIDAD DE CÓRDOBA
- Laboratorio de Patología Agroforestal
- Departamento de Ingeniería Forestal

IFAPA
Instituto de Investigación y Formación Agraria y Pesquera
CONSEJERÍA DE AGRICULTURA, PESCA Y MEDIO AMBIENTE

AGENCIA DE GESTIÓN AGRARIA Y PESQUERA
Agencia de Gestión Agraria y Pesquera de Andalucía
CONSEJERÍA DE AGRICULTURA Y PESCA
- Laboratorio de Producción y Sanidad Vegetal

AGENCIA DE MEDIO AMBIENTE Y AGUA
Agencia de Medio Ambiente y Agua
CONSEJERÍA DE AGRICULTURA, PESCA Y MEDIO AMBIENTE
- Unidad de Equilibrios Biológicos
- Red de Viveros

Los trabajos desarrollados hasta el momento, correspondientes a la acción A6, han consistido en la elaboración de un protocolo para el diagnóstico del decaimiento en la explotación de dehesa, orientado a propietarios de fincas de dehesa y técnicos de asesoramiento. Dicho protocolo contiene una guía fotográfica para la identificación de las distintas plagas y enfermedades que se asocian al decaimiento del arbolado y muestra de forma detallada cómo debe llevarse a cabo el procedimiento de toma de muestras para el posterior análisis de las mismas en laboratorio. Asimismo, se ha elaborado un protocolo de aislamiento de *Phytophthora cinnamomi* y *Pythium spiculum* a partir de muestras de raíz y suelo. Este documento recoge las técnicas que se utilizarán para el aislamiento de los principales hongos cuya presencia se ha asociado al decaimiento.

Por otra parte, se ha iniciado la redacción de los documentos que se enmarcan en la acción A7 para la prevención de la infestación de patógenos relacionados con la seca en el material forestal de reproducción, en concreto el protocolo de manejo en viveros para prevenir la introducción o el establecimiento de *Phytophthora cinnamomi* en el material de reproducción, al que se incorporarán técnicas de fertilización fosfórica para el control de este patógeno y el análisis fitopatológico obligatorio en lotes de planta definiendo el sistema de muestreo para laboratorio. Con esta documentación se pretende complementar los controles de calidad existentes actualmente en viveros forestales.

I Encontro Ibérico sobre o Declínio do Montado

Los pasados días 17 y 18 de mayo de 2013 se celebró en el Centro de Biotecnología Agrícola e Agro-Alimentar do Alentejo (Beja, Portugal) el *I Encontro Ibérico sobre o Declínio do Montado*. El Life+ bioDehesa estuvo presente a través de la presentación "La sanidad del alcornoque en Andalucía", a cargo de María Serrano de la Universidad de Córdoba, durante la que se hizo referencia a las acciones relacionadas con la detección, diagnóstico y protocolos de actuación para la podredumbre radical. Asimismo, se expuso el póster "El efecto de biofumigantes en la infectividad de *Phytophthora cinnamomi*".

Más información ▸

Conoce tus dehesas

GR-48 Sendero de Sierra Morena

Este sendero de Gran Recorrido representa una excelente opción para conocer de primera mano los paisajes adehesados mejor conservados y más extensos de Andalucía. El trazado se inicia en Barrancos (Portugal) y concluye en Santa Elena (Jaén), discurriendo por las provincias de Huelva, Sevilla, Córdoba y Jaén.

El sendero, llevado a cabo por la Asociación para el Desarrollo Integral del Territorio de Sierra Morena, supone un hilo conductor a través de los municipios que enlaza, hilvanando seis parques naturales (Sierra de Aracena y Picos de Aroche, Sierra Norte de Sevilla, Sierra de Hornachuelos, Sierra de Cardeña y Montoro, Sierra de Andújar y Despeñaperros), un geoparque y numerosos espacios de la Red Natura 2000. De todos ellos, sin duda destaca la Reserva de la Biosfera Dehesas de Sierra Morena, la de mayor extensión de España.

A través de 550 km repartidos en 30 etapas señalizadas, podrás descubrir afloramientos mineros, ríos y embalses, yacimientos prehistóricos, vegetación y fauna mediterráneas... Pero también podrás disfrutar del encanto de sus pueblos y sus gentes, de la gastronomía local y de un rico patrimonio cultural forjado a lo largo de los siglos que nos ha dejado multitud de haciendas, puentes, vías pecuarias, muros de piedra, abrevaderos, molinos y fuentes como reflejo de la relación equilibrada entre el hombre y su entorno.

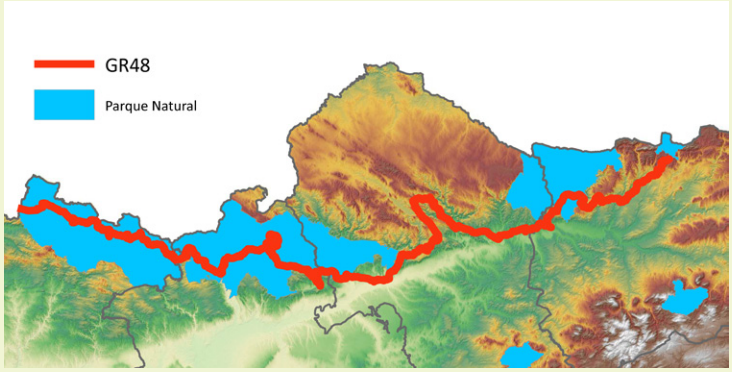

Más información ▸

Dehesas por el mundo

Los *meriagos* de Cerdeña

Muchos de los paisajes rurales de la isla de Cerdeña (Italia) están constituidos por pastizales con arbolado disperso que dan lugar a unos sistemas agrosilvopastorales muy similares a nuestras dehesas conocidos como *meriagos*. Este término significa en sardo lugar umbroso o con árboles de grandes copas, bajo las que se protege el ganado del sol. Las especies dominantes son igualmente la encina y el alcornoque, y su existencia está estrechamente ligada al ganado ovino (para leche), caprino, vacuno y porcino.

Entre sus principales amenazas destacan también la falta de regeneración del arbolado, además de los incendios, el sobrepastoreo, el excesivo laboreo y la erosión.

En la actualidad se están desarrollando políticas para regular el pastoreo junto con el diseño de un Plan Forestal Regional y de Medio Ambiente que define estrategias para la protección y mejora de los recursos forestales bajo un manejo equilibrado.

Más información ▸
www.sardegnaagricoltura.it
www.sardegnademocratica.it

La dehesa en la cultura

Etnografía

Mediante acuerdo por unanimidad de la sesión plenaria, el Ayuntamiento de Jabugo (Huelva) ha incluido en su Inventario de Bienes Etnográficos a la dehesa, como ámbito natural de crianza del cerdo ibérico y el proceso artesanal de creación del jamón de Jabugo. La medida ha sido presentada y elaborada por colectivos sociales representados por la asociación de mayores, quien ha trasladado esta propuesta al pleno para su aprobación. Esta medida supone una reivindicación de los valores de este espacio natural como soporte de la raza del cerdo ibérico, de su alimentación y de todo lo que supone este ecosistema único.

En este sentido, el inventario local recogerá todo lo relacionado con el proceso cultural, industrial y de elaboración del jamón a propuesta de cualquier persona física o jurídica. Además, la inclusión de la dehesa está relacionada con la candidatura del jamón de Jabugo a ser declarado Patrimonio Inmaterial de la Humanidad por la Unesco.

Más información ▸
www.huelvaya.es
www.jabugo.es

I+D+i

Plataformas aéreas no tripuladas



Imágenes del aterrizaje del UAV X-8 y de despegue del octocóptero en una finca de la RDD

La dehesa es un ecosistema agrosilvopastoral complejo y dinámico que se puede beneficiar de la incorporación de nuevas tecnologías como herramientas eficientes y útiles para la toma de decisiones sobre la conservación, restauración y gestión sostenible (económica, social y ambientalmente) del medio.

Una de estas tecnologías que puede ayudar a la caracterización del ecosistema, de forma general, o la explotación de dehesa en particular, son las plataformas aéreas no tripuladas (UAV de sus siglas en inglés *Unmanned Aerial Vehicle*). Se trata de aviones o helicópteros no tripulados, que cuentan con una gran autonomía de vuelo, y que pueden equiparse con distintos sensores para generar información útil de grandes extensiones de terreno a bajo coste. Estas plataformas aéreas proporcionan información, con base territorial de referencia, que permite diagnosticar debilidades o incidencias de la explotación así como servir de apoyo para la evaluación del ecosistema o como herramienta de seguimiento de distintas acciones que se lleven a cabo en el territorio.

El equipo de evaluación y seguimiento del proyecto Life+ bioDehesa, conformado por el IFAPA y la Universidad de Córdoba, junto con la colaboración de la empresa Aerorecord S.L., han realizados vuelos prototípicos de dos fincas de la Red de Dehesas Demostrativas (RDD). Dada la enorme utilidad de esta tecnología en la dehesa, el IFAPA se servirá de estos vuelos para generar material docente que le permita formar, asesorar, transferir y divulgar esta tecnología y la metodología asociada.

Aerorecord S.L. ha venido desarrollando, con el apoyo de un equipo multidisciplinar de investigadores, soluciones integrales, flexibles y de bajo coste adaptadas al sector agroforestal en los campos de desarrollo de prototipos UAV, software de control o herramientas de procesamiento de imágenes y datos. En concreto, para estos vuelos en dehesa se ha contado con varias plataformas: un ala volante de 2,2 metros de envergadura (tipo Skywalker X-8), un avión de 1,8 metros de envergadura (tipo SkyHunter) y un octocóptero, equipados con sensores térmicos, cámaras RGB y de infrarrojo.

Estas plataformas UAV, que cuentan con guiado tanto manual como automático, permiten obtener imágenes de grandes extensiones. En la imagen se puede observar el recorrido realizado en una de las fincas de la RDD.

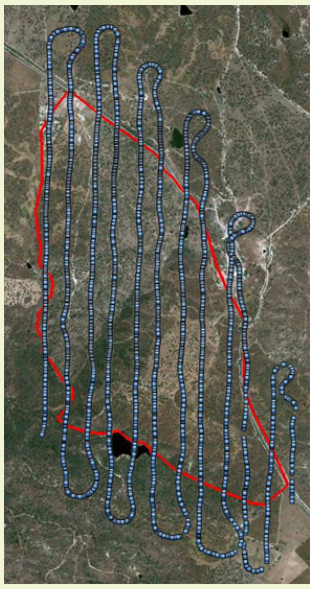

Recorrido sobrevolado de forma autónoma mediante GPS por el Skywalker X-8 en una finca de la RDD

De esta forma, se pueden generar ortofotos georreferenciadas de gran resolución (7-14 cm por pixel), así como videos que permitan identificar, caracterizar, diagnosticar y evaluar las explotaciones de dehesa (modelos digitales del terreno, usos del suelo, caracterización y estado de los estratos arbóreo, arbustivo y herbáceo, síntomas de erosión, estado de la tecnoestructura, etc.). En las imágenes se pueden observar algunas capturas realizadas con estos UAV tanto en visible con una cámara RGB como en el infrarrojo (longitud de onda 950 nm). En ellas se observa la alta resolución de las imágenes aéreas, lo que permite realizar una caracterización rápida y precisa de aspectos de indudable valor para la toma de decisiones en estos sistemas complejos.

Con estos vuelos, el equipo de evaluación y seguimiento se marcó el propósito de evaluar *in situ* los requerimientos, planificación y metodología necesarios para transferir esta tecnología a la gestión de la dehesa.

Ver video ▸

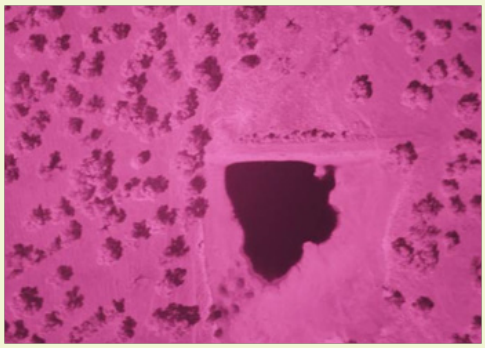

Imagen en visible e infrarrojo de una zona de agua y alrededores en una fincas de la RDD

La dehesa multiusos

Jamón de Huelva
Denominación de Origen

Los Pedroches
DENOMINACIÓN DE ORIGEN

El cerdo ibérico

La cabaña de porcino ibérico de la dehesa andaluza asciende a unas 460.000 cabezas localizadas principalmente en las comarcas de la Sierra Norte de Sevilla, Los Pedroches en Córdoba y las onubenses de La Sierra y El Andévalo. El cerdo ibérico, una raza perfectamente adaptada a la dehesa, constituye un elemento clave en su sostenibilidad. De hecho, su manejo extensivo se encuentra indisolublemente ligado a estos territorios, ya que es la especie ganadera que mejor aprovecha la bellota, transformando de forma eficaz sus hidratos de carbono en grasas.

Si bien existen diversos sistemas de producción, el óptimo de calidad se consigue a través de su engorde final por medio de hierba y bellotas exclusivamente (montanera), como así lo reconoce la reciente modificación de la norma de calidad (pendiente de aprobación) para la carne, el jamón, la paleta y la caña de lomo ibéricos. Este sistema garantiza las mejores propiedades gastronómicas del producto y su vinculación estrecha con las dehesas, lo que le aporta un valor añadido diferenciador.

Andalucía cuenta con dos Denominaciones de Origen Protegidas que amparan jamones y paletas ibéricos: la DOP 'Jamón de Huelva' y DOP 'Los Pedroches'.

Quién vive ahí...

Lince ibérico
(Lynx pardinus)

DESCRIPCIÓN: Su pelaje moteado aumenta la capacidad de este felino amenazado para mimetizarse con su entorno. También son característicos los pinceles oscuros de sus orejas, las barbas que configuran un disco facial, la cola corta con un borlón negro apical y su elevada grupa como consecuencia de unas largas patas traseras que le permiten desarrollar saltos para cazar al acecho.

COMPORTAMIENTO Y ALIMENTACIÓN: Los adultos son muy territoriales, llegando a conformar letrinas de señalización para el marcaje de sus asentamientos. Su área de distribución depende sobre todo de la calidad del hábitat y de la disponibilidad de conejo de monte, su principal presa.

HÁBITAT: Se encuentra en zonas de bosque y matorral mediterráneo, donde el paisaje en mosaico alterna áreas de refugio con otras más abiertas o adehesadas de pastizal, óptimas para cazar. En la actualidad, las acciones de conservación de la especie están dirigidas hacia la recuperación de nuevas poblaciones mediante reintroducciones. Así se ha conseguido aumentar la viabilidad de la especie a largo plazo gracias a dos nuevos núcleos poblacionales establecidos en los valles de los ríos Guadalmellato (Córdoba) y Guarrizas (Jaén).

Proyecto Life Naturaleza 06NAT/E/209
Life LINCE
2006 2011
Conservación y reintroducción del lince ibérico en Andalucía

Más información sobre el proyecto Life+ Iberlince ▸

En otras palabras

Zanga

En Andalucía, palo largo que lleva otro más corto articulado con una correa y sirve para varear las encinas.

Las palabras se las lleva el viento, así que si conoces algún vocablo tradicional relacionado con la dehesa no dudes en enviárnoslo a: life.biodehesa.capma@juntadeandalucia.es

Los artífices de la dehesa

(Este apartado pretende dar a conocer las experiencias y opiniones personales de algunos propietarios de dehesa)

LA PRODUCCIÓN ECOLÓGICA Y TURISMO RURAL EN LA DEHESA DE:

Rafael Muñoz Cabrera

Rafael Muñoz Cabrera es el propietario de la finca "El Palomar" situada en el término municipal de Pozoblanco (Córdoba). El rasgo de mayor valor de esta finca es el de la integración de los diferentes aprovechamientos y usos (ganadero, agrícola, forestal, cinegético, apícola y turístico) respetando y garantizando en todo momento la conservación del entorno.

En su finca se crían vacas retintas, ovejas merinas y cerdos ibéricos siempre bajo exigentes normas de calidad como lo demuestra la gestión ecológica de su ganadería, la denominación de origen de sus productos y la pertenencia a distintas asociaciones nacionales de criadores.

En la búsqueda de nueva rentabilidad para su explotación, y siempre pendiente de la sostenibilidad de su dehesa, Rafael Muñoz ha puesto en marcha un complejo de turismo rural en el que se demuestra la perfecta armonía y convivencia entre este uso turístico y de ocio con los aprovechamientos tradicionales de la dehesa.

1.- ¿Qué supone para una explotación como "El Palomar" la producción ecológica?

La ganadería ecológica nos ayuda a certificar lo que siempre hemos hecho en la comarca de Los Pedroches, que no es otra cosa que aprovechar de manera racional los recursos que nos aporta la dehesa. En las últimas décadas hemos olvidado que tener cargas ganaderas mayores de las que pueden soportar nuestras fincas nos acercan a la destrucción de las mismas. La ganadería ecológica te obliga a trabajar con cargas ganaderas mucho más razonables y directamente garantizan la conservación del entorno.

2.- ¿Consideras que la producción ecológica es compatible con la conservación y fomento de la biodiversidad?

Por supuesto. De hecho es uno de sus objetivos fundamentales. Para hacer ganadería ecológica estás obligado a tener presente estos dos conceptos: conservación del medio natural y fomento de la biodiversidad existente en el mismo. Sin menospreciar la agricultura y ganadería convencional, hay que ser conscientes de que en muchas ocasiones ésta produce un deterioro del ecosistema importante.

3.- Aparte del aprovechamiento ganadero, ¿qué otros usos o aprovechamientos existen en la finca?

Fundamentalmente un aprovechamiento agrícola, mediante la producción de henos y ensilados, que son muy necesarios en época de carestía.

Además, desde hace 15 años existe un aprovechamiento turístico que crece cada año. Se inició con un proyecto sencillo de turismo rural y se ha fomentado realizándose a día de hoy bodas, celebraciones, jornadas, visitas, sesiones pedagógicas, etc. En torno al alojamiento rural se han creado numerosas opciones para que los visitantes disfruten y conozcan todo lo que nuestras dehesas pueden ofrecer. Hemos creado una marca www.cortijosydehesa.com y queremos ir mucho más allá. El turismo rural nos abre la puerta a otros muchos aprovechamientos que creemos pueden aportar un importante valor añadido. Por ejemplo: servicios asociados a enseñar cómo es la montanera, cómo es un cerdo de bellota, cómo se realiza una paridera de corderos, etc. En menor medida existe también un aprovechamiento cinegético y apícola.

4.- ¿Qué actuaciones relacionadas con la mejora de la biodiversidad se han llevado a cabo en su explotación?

Las actuaciones que realizamos están más relacionadas con el mantenimiento de la biodiversidad existente que con el fomento. Este año hemos iniciado un proyecto de regeneración del arbolado que vamos a continuar en años sucesivos. Como me he manifestado al inicio de la entrevista la agricultura ecológica nos ayuda en gran medida a esto.

5.- ¿Cuáles son a su juicio los principales retos y dificultades a los que se enfrenta un ecosistema como la dehesa a día de hoy?

El reto y la dificultad mayor a la que se enfrenta la dehesa es mantenerse en el tiempo. Soy consciente de que si no se potencian medidas para su conservación que sean realmente efectivas, en 25 años no tendremos dehesas en una parte importante de nuestra comarca. Cada año mueren por distintos motivos aproximadamente una encina por ha y año. Si en nuestra fincas existen unas 40-60 encinas/ha, como no nos pongamos manos a la obra, nuestros hijos verán desaparecer la dehesa.

En nuestra zona el principal problema es la falta de regeneración del encinar y el deterioro del ya existente, mientras que en otras comarcas es el hongo del suelo. Ninguna zona de encinar de nuestro país se libra del deterioro. Cada año en nuestras fincas eliminamos estos árboles que se han secado porque nada produce más tristeza a un ganadero que ver las encinas secas. Si no se hiciera esto se verían los millones de encinas que han muerto en las últimas décadas.

El otro reto que considero esencial es transmitir a los productos obtenidos en la dehesa el valor que realmente tienen. Nuestros productos tienen que valer más porque son diferentes y de una calidad muy superior. Y debe ser este valor añadido el que nos permita conservar la dehesa como se merece.

Fotografías: Carmelo Jiménez Soto, CAPMA, equipo Life+bioDehesa, Michele Puxeddu, Agostino Pintus, Giuseppe Pulina, Daniel Bermejo Pérez, cortijosydehesa.com